

GP 26.05.2020

*p.o. Weredo
30.05.2020
N. No: 22*

WPLYNĘŁO - KANCELARIA
Urządu Miejskiego w Ostródzie

w dniu 2020-05-26

L.Dz. 9614/2020

Podpis _____

Dokument elektroniczny

Wniosek zarejestrowany w Centralnym
Rejestrze Wniosków nr _____


Podpis _____

Miejsce i data sporządzenia dokumentu

2020-05-25

Kopec

Dane nadawcy



Dane adresata

URZĄD MIEJSKI W OSTRÓDZIE (14-100 OSTRÓDA,
WOJ. WARMIŃSKO-MAZURSKIE)

WNIOSEK

Wniosek o informację publiczną

Na podstawie art. 2 ust. 1 i art. 10 ust. 1 ustawy z dnia 6 września 2001 r. o dostępie do informacji publicznej (j. t. Dz. U. z 2016 r. poz. 1764 ze zm.) proszę o udostępnienie informacji w następującym zakresie: o przeznaczeniu działek w miejscowym planie zagospodarowania przestrzennego według stanu na dzień 23 stycznia 2020r. lub jeśli brak planu to kierunku zagospodarowania przestrzennego ze studium uwarunkowań i kierunków zagospodarowania gminy oraz informacje czy na działki były wydane decyzje o warunkach zabudowy lub inwestycji celu publicznego. Informacja jest potrzebna do celów wyceny odszkodowania za wywłaszczenie - prace budowlane na linii kolejowej Jabłonowo Pomorskie - Iława - Olsztyn- Korsze zgodnie z postanowieniami wojewody o powołaniu jako biegłego w postępowaniu administracyjnym. Przedmiotowe działki nr 60/28 i 89/42 wydzielone z działek nr 60/22 i 89/31 obr. 5 m. Ostróda. W razie braku możliwości wydania informacji na działki po podziale proszę o wydanie informacji na działki przed podziałem. Mapy z projektem podziału w załączeniu.

Załączniki:

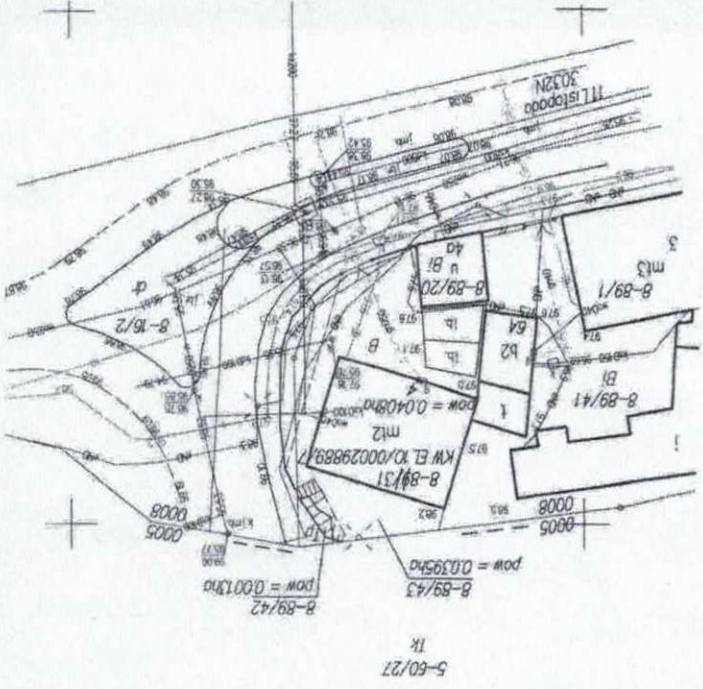
1. [SKMBT_C36020052518260.pdf](#) - mapa z projektem podziału
2. [SKMBT_C36020052518261.pdf](#) - mapa z projektem podziału

Dokument został podpisany, aby go zweryfikować należy użyć oprogramowania do weryfikacji podpisu. Data złożenia podpisu:
2020-05-25T18:47:34.023+02:00

Podpis elektroniczny

GP. 1431. 8. 2020

1496/2020



TK
5-60/27

Przedsiębiorstwo Wzrost i Rozwój
GEO-LAF Łukasz Michalikowski
10-900 Olsztyn, Al. Kosciuszka 47/15 m.1
NIP 740-173-84-51, REGON 142513-01-0001

<p>mapę i wykaz wykonawców: GEO-ETA mgr inż. Cezary Czajkowski ul. Piłsudskiego 21A/9</p>	<p>art. 95 pkt 6a ustawy o gospodarce nieruchomościami (Dz.U. z 2016r. poz. 2147), rozdział 2b ustawy o transporcie kolejowym (Dz.U. z 2017r. poz. 2117)</p>	<p>Wyrys z mapy skala 1:500</p>
<p>data: 11.09.2019</p> <p>podpis: [Signature]</p>	<p>Projekt podziału wykonano na podstawie: c. Józefa i Barbary udział 109/1000 – Janina Łupaczewska s. Romana i Janiny udział 211/2000 – Krzysztof Ryszard Łupaczewski c. Stanisława i Honoraty udział 211/2000 – Natalia Kinga Łupaczewska s. Józefa i Barbary udział 24/100 – Bogdan Suchecki s. Józefa i Barbary udział 23/100 – Alieja Kupczyk c. Zygmunta i Janiny udział 21/100 – Elżbieta Poloniewicz s. Józefa i Barbary Działka nr 89/31 KW: Eł. NO/00029889/7 MAPA Z PROJEKTEM PODZIAŁU NIEMUCHOMOŚCI</p>	<p>Województwo: warmińsko-mazurskie Powiat: ostródzki Jedn. ewid.: Ostróda, 281501 1 Obręb nr: 0008 - Ostróda, 281501 1.0008 Objekt: Ostróda Dworzec Położenie: ul. 11 Listopada 4, 14-100 Ostróda Godło sekcji mapy: 7.206.12.12.2.4 Nr ewid. zgl.: GK.6640.1528.2019</p>

2019-09-17
2019-09-17
2019-09-17

STARSZTA OŚ
Kierownik Wydziału
Kierownik Wydziału
Kierownik Wydziału

do Ministra Rozwoju,
Odrzutowanie od decyzji, wnosi się w
dniu 14.09.2019 r. do Prezesa Urzędu
i niniejszym przedmiotem odwołania oraz
zadania będącego przedmiotem odwołania w
zgodnie z art. 127a, § 1 i 2 Kpa, w trakcie biegu
wydanej decyzji, w takich okolicznościach odwołania w
prezentacji województwa warmińsko-mazurskiego
odwołania przez ostatnią ze stron postępowania



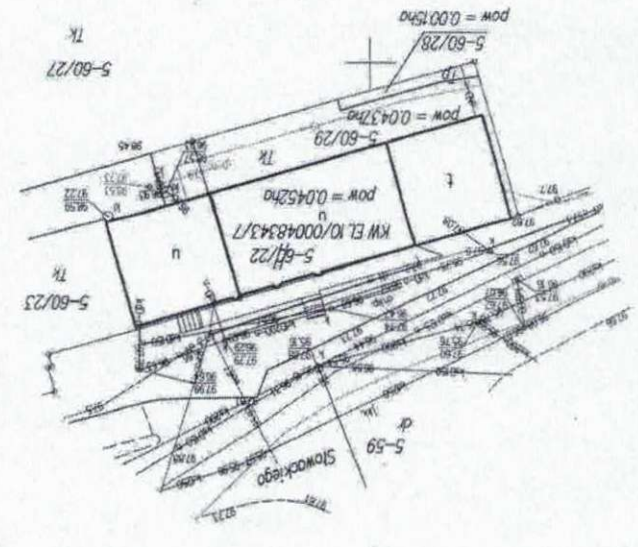
ZAPIS WIELOWYDOWY
Województwa Warmińsko-Mazurskiego
Beda Karmowska
Dyrektor
Wydział Informatyki i Komunikacji

Decyzja niniejsza staje się
ostateczną z dniem 13.09.2020
data 13.09.2020
KIEROWNIK ODDZIAŁU
GOSPODARSTWA PRZESTRZENNEGO
Krzysztof Klimek

Nr 1 ark. 1-3 mapy w skali 1:10000
cznik Nr 2 - mapa z projektem podziału nieruchomości w skali 1:500
łączenie Nr 3 - mapa z projektem podziału nieruchomości w skali 1:500

Województwa Warmińsko-Mazurskiego
10-575 Olsztyn
ul. Kosciuszka 47/15

Województwa Warmińsko-Mazurskiego
10-575 Olsztyn
ul. Kosciuszka 47/15



Przedsiębiorstwo Wielobranżowe
GEO-LAF Łukasz Michalikowski
10-900 Olszyna, ul. Koszuszki 18/18 m.1
NIP 762115-04-21, REGON 1420119707

<p>mapę i wykaz wykonali: GEO-DETA mgr inż. Krzysztof Czajkowski nr leg. zawod. 2149</p> <p>data: 11.09.2019</p> <p>podpis:</p>	<p>Projekt podziału wykonano na podstawie: art. 95 pkt.6a ustawy o gospodarce nieruchomościami (Dz.U. z 2016r. poz. 2147), rozdziału 2b ustawy o transporcie kolejowym (Dz.U. z 2017r. poz. 2117)</p>	<p>Wyrys z mapy skala 1:500</p>
<p>2019-09-17 2019-09-17 2019-09-17</p> <p>STABORTA projektowa, je nielokalny dokonanie wzrost w wyniku plan gospodarczy historii rozbiórki terenów i wyznaczenia wzrostu terenów, pomiarowe, zasadę regulacji, kategorie, cechy funkcyjnych terenów, wyznaczenia funkcyjnych terenów, wyznaczenia</p>	<p>MAPA Z PROJEKTEM PODZIAŁU NIERUCHOMOŚCI KW: EL.10/00048343/7 Działka nr 60/22 Właściciel: Gmina Miejska Ostroda</p>	<p>Województwo: warmińsko-mazurskie Powiat: ostrowski Jedn. ewid.: Ostroda, 281501_1 Obręb nr: 0005 - Ostroda, 281501_1,0005 Objekt: Ostroda Dworzec Położenie: ul. Słowackiego, 14-100 Ostroda Godło sekcji mapy: 7.206.12.12.2.3 Nr ewid. zgl.: GK.6640.1528.2019</p>