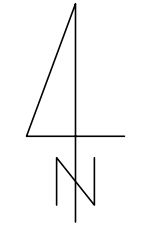


MIEJSCOWY PLAN ZAGOSPODAROWANIA PRZESTRZENNEGO DLA DZIAŁEK EW. NR 3/9, 3/10, 3/22, 3/23, 3/25, 3/26, 3/27, 3/28, POŁOŻONYCH W OBREBIE 0005 MIASTA OSTRÓDA PRZY UL. ADAMA MICKIEWICZA

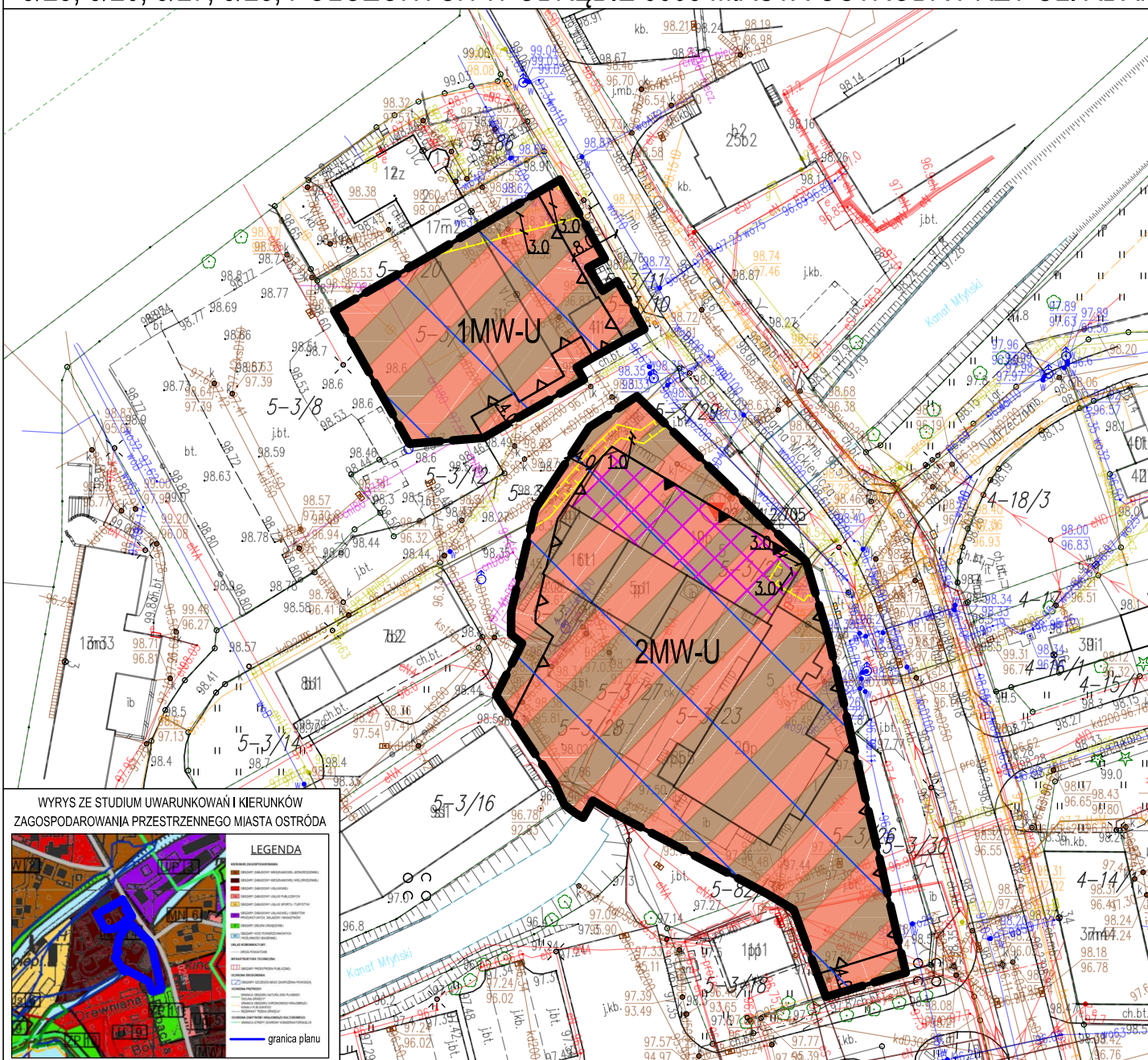
Załącznik Nr 1
do Uchwały Nr...
Rady Miejskiej w Ostródzie z dnia...



SKALA 1:1000



UKŁAD WSPÓŁRZĘDNYCH
PL-2000 strefa VII



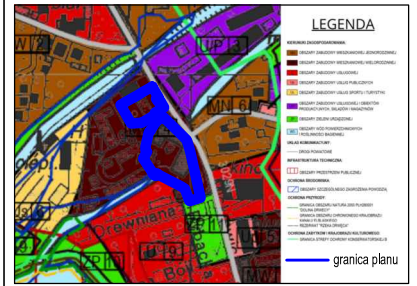
USTALENIA OGÓLNE:

- GRANICA OBSZARU OBJĘTEGO MIEJSCOWYM PLANEM ZAGOSPODAROWANIA PRZESTRZENNEGO
- LINIE ROZGRANICZAJĄCE TERENY O RÓŻNYM PRZEZNACZENIU LUB RÓŻNYCH ZASADACH ZAGOSPODAROWANIA
- OBOWIĄZUJĄCA LINIA ZABUDOWY
- NIEPRZEKRACZALNA LINIA ZABUDOWY
- TEREN ZABUDOWY MIESZKANIOWEJ WIELORODZINNEJ LUB USŁUG
- OBIEKT UJĘTY W GMINNEJ EWIDENCJI ZABYTKÓW MIASTA OSTRÓDA
- STREFA "B" OCHRONY KONSERWATORSKIEJ
- GRANICA STREFY KONTROLOWANEJ GAZOCIĄGU NISKIEGO CIŚNIENIA

OZNACZENIA INFORMACYJNE:

- WYMIAROWANIE W METRACH

WYRYS ZE STUDIUM UWARUNKOŃ I KIERUNKÓW ZAGOSPODAROWANIA PRZESTRZENNEGO MIASTA OSTRÓDA



PRZEDSIĘBIORSTWO GOSPODARKI GRUNTAMI



PLUSKI, UL. PLUSZNA 19

MIEJSCOWY PLAN ZAGOSPODAROWANIA PRZESTRZENNEGO DLA DZIAŁEK EW. NR 3/9, 3/10, 3/22, 3/23, 3/25, 3/26, 3/27, 3/28, POŁOŻONYCH W OBREBIE 0005 MIASTA OSTRÓDA PRZY UL. ADAMA MICKIEWICZA

Plan został sporządzony na mapie zasadniczej w postaci wektorowej pozyskanej z państwowego zasobu geodezyjnego i kartograficznego (Starostwo Powiatowe w Ostródzie)

PROJEKTANT	AUTOR	PODPIS	SKALA
	mgr inż. Maciej Wronka		1:1000
			DATA
			04.2026