

53°42'0"N 19°59'0"E 19°59'30"E 20°0'0"E 53°42'0"N

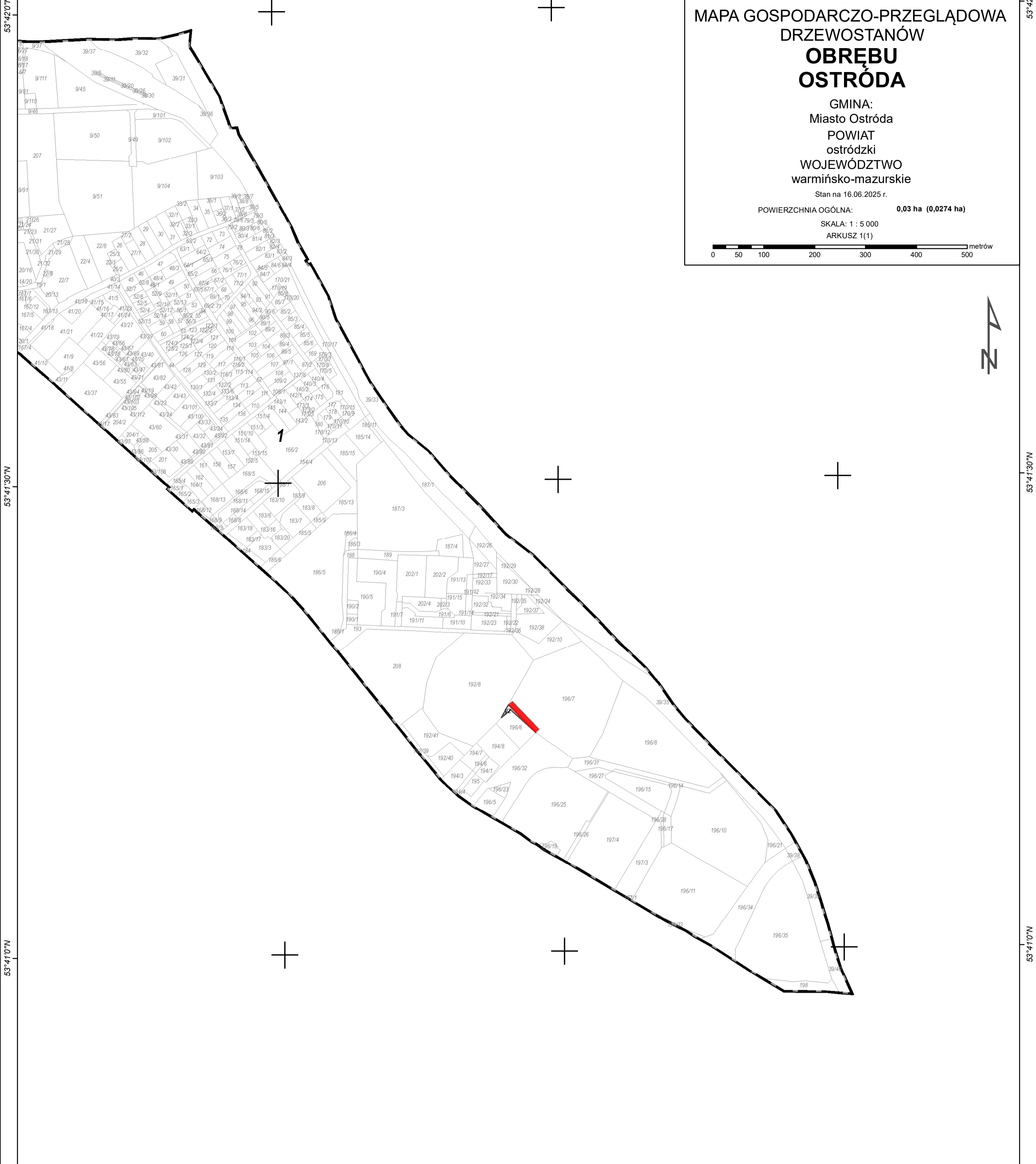
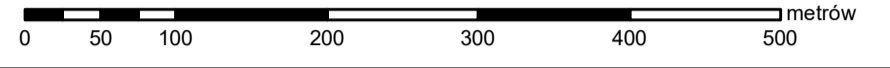
# MAPA GOSPODARCZO-PRZEGLĄDOWA DRZEWOSTANÓW OBREBU OSTRÓDA

GMINA:  
Miasto Ostróda  
POWIAT  
ostródzki  
WOJEWÓDZTWO  
warmińsko-mazurskie

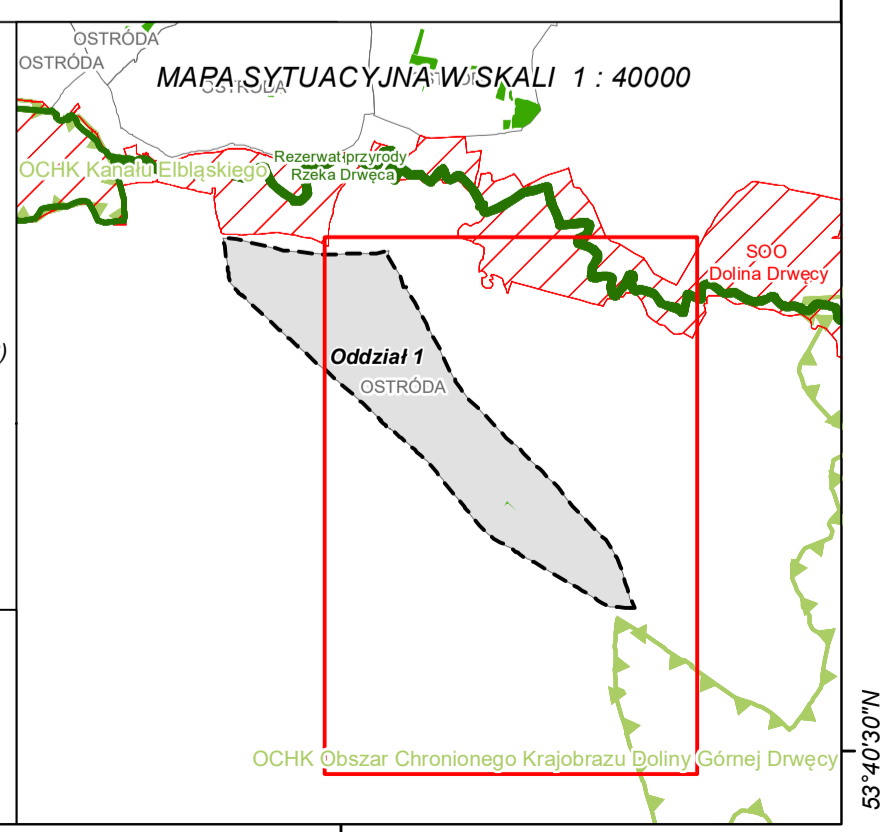
Stan na 16.06.2025 r.

POWIERZCHNIA OGÓLNA: **0,03 ha (0,0274 ha)**

SKALA: 1 : 5 000  
ARKUSZ 1(1)



<ul style="list-style-type: none"> <li> Granica oddziału</li> <li> Granica pododdziału</li> <li> Granica działek ewidencyjnych</li> <li> Granica powierzchni niestanowiących wyłączenia (PNSW)</li> <li> Tory kolejowe</li> <li> Droga leśna</li> <li> Droga publiczna</li> <li> Ciek</li> <li> Linia energetyczna, telekomunikacyjna, rurociąg</li> <li> Pozostałe obiekty liniowe</li> </ul>	<ul style="list-style-type: none"> <li> Granice kompleksów od lasów innej własności</li> <li> Granice współwłasności z inną własnością</li> <li> Granice gruntów przeznaczonych do zalesienia</li> <li> Kasownik</li> <li> Osobliwości przyrodnicze punktowe</li> <li> Osobliwości przyrodnicze powierzchniowe</li> <li> Opis oddziału</li> <li> Opis pododdziału</li> <li> Opis pododdziału z lasami poza ewidencją</li> </ul>	<p><b>Grunty leśne zalesione</b></p> <table border="0"> <tr> <td></td><td>grunty leśne I klasa</td><td>od 21 lat</td><td>leśne</td><td>rosnące</td></tr> <tr> <td></td><td>niezalesione</td><td>do wieku</td><td>rebrne</td><td>i starsze</td></tr> <tr> <td></td><td></td><td></td><td></td><td></td></tr> <tr> <td></td><td></td><td></td><td></td><td></td></tr> <tr> <td></td><td></td><td></td><td></td><td></td></tr> <tr> <td></td><td></td><td></td><td></td><td></td></tr> <tr> <td></td><td></td><td></td><td></td><td></td></tr> <tr> <td></td><td></td><td></td><td></td><td></td></tr> <tr> <td></td><td></td><td></td><td></td><td></td></tr> <tr> <td></td><td></td><td></td><td></td><td></td></tr> </table> <ul style="list-style-type: none"> <li> sosna (SO), modrzew (MD)</li> <li> świerk (ŚW)</li> <li> jodła (JD), dąb (DG)</li> <li> buk (BK), grab (GB)</li> <li> klon (KL), jesion (JS), wiąz (WZ), czereśnia (CZR.P)</li> <li> olsza (OL)</li> <li> brzoza (BRZ), akacja (AK)</li> <li> topola (TP), osika (OS), lipa (LP), wierzba (WB)</li> <li> Pozostałe grunty leśne</li> </ul>		grunty leśne I klasa	od 21 lat	leśne	rosnące		niezalesione	do wieku	rebrne	i starsze																																								
	grunty leśne I klasa	od 21 lat	leśne	rosnące																																																
	niezalesione	do wieku	rebrne	i starsze																																																



Mapę sporządzono na podstawie mapy ewidencyjnej obrębu ewidencyjnego **OSTRÓDA**

Układ współrzędnych PL-1992

Wykonał: Maciej Sarnowski      Sprawdziła: Anna Sulik

Opracowanie:  
**TAXUS UL**  
Taxus UL Sp. z o.o.  
ul. Ochocka 14; 02-495 Warszawa  
www.taxusul.com.pl

53°40'30"N 19°59'0"E 19°59'30"E 20°0'0"E 53°40'30"N