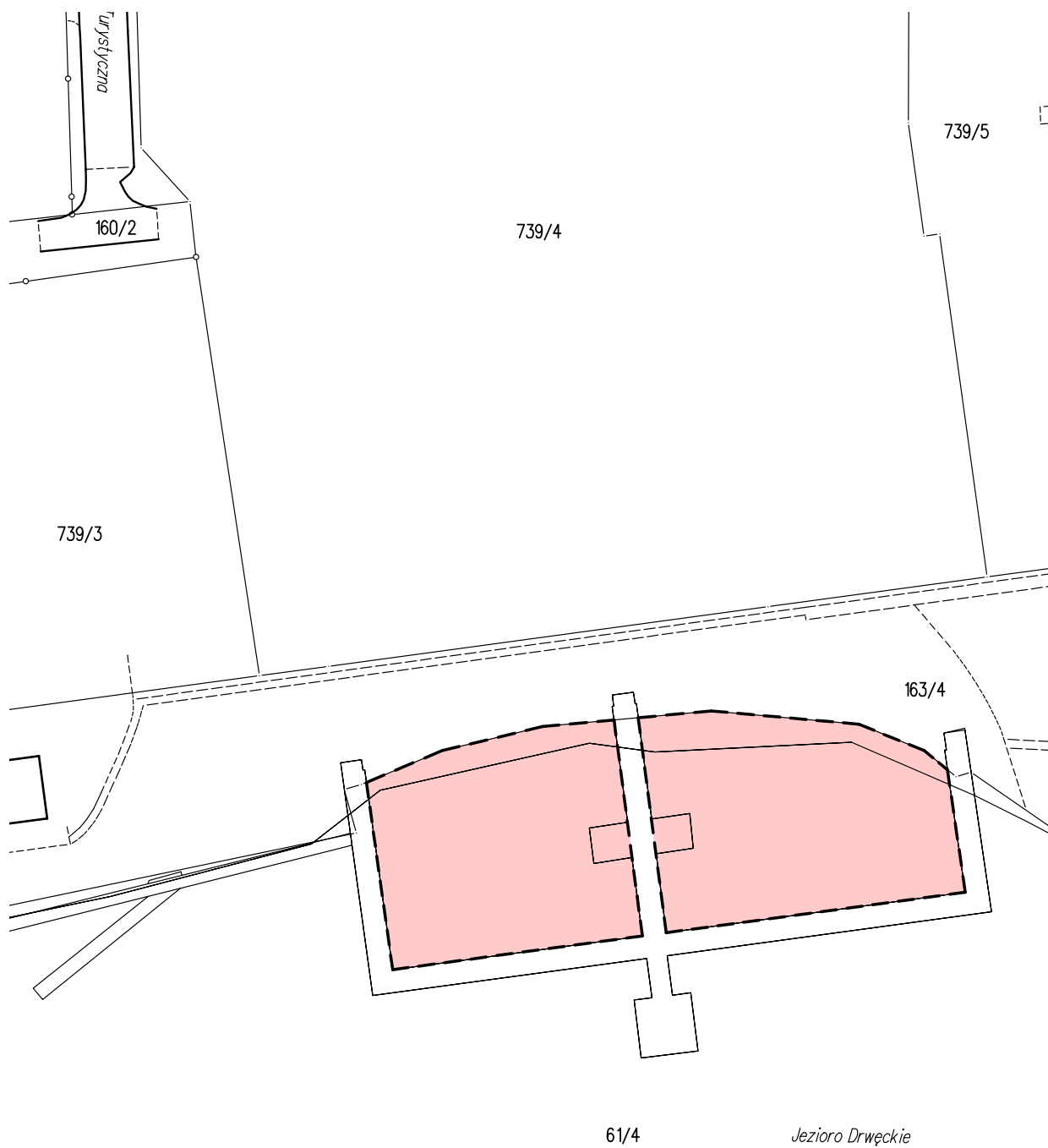



Wrys z mapy  
Skala 1:1000

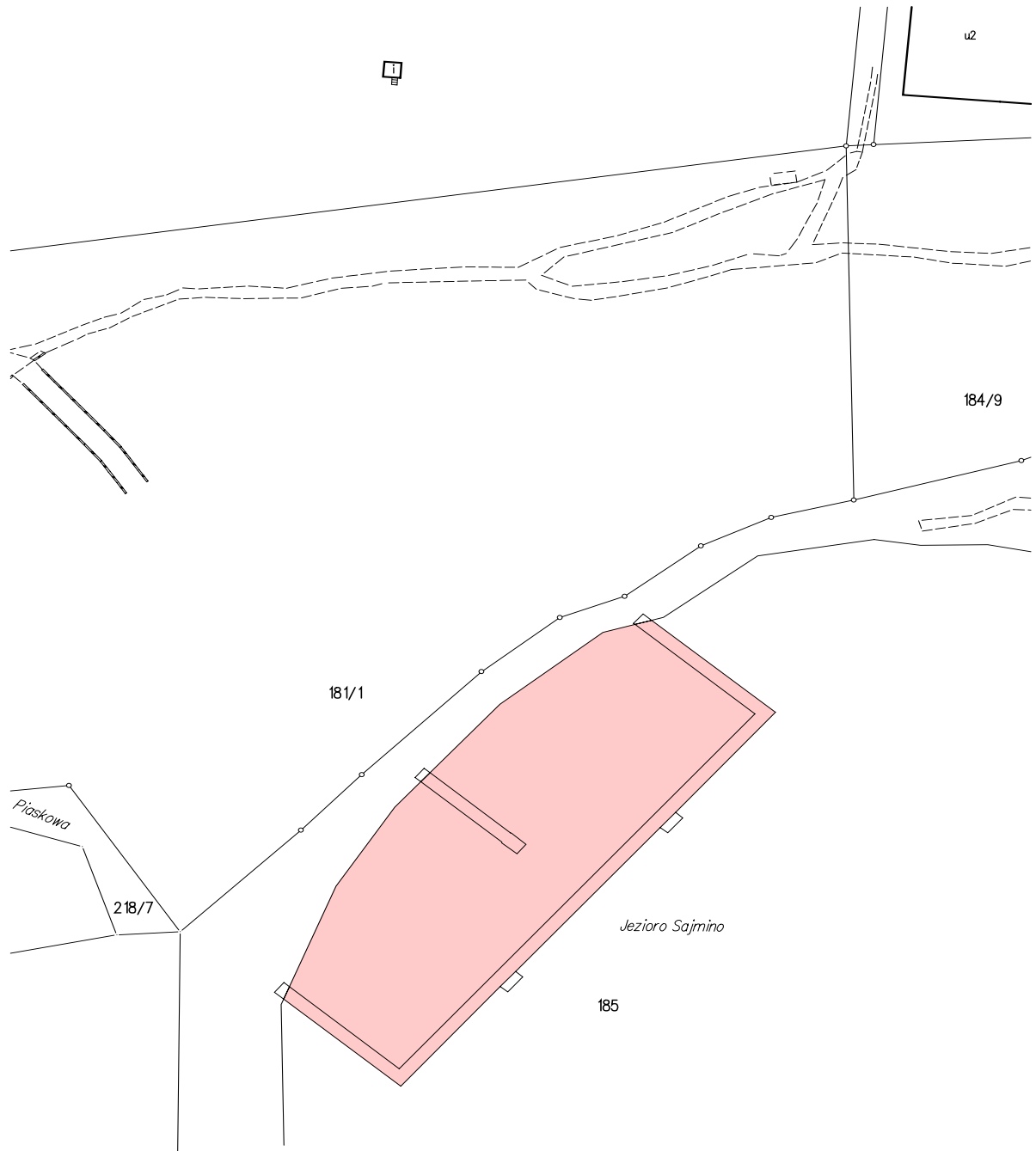


LEGENDA:


 Obszar kąpieliska nr 1 nad Jeziorem Drwęckim, przy ul. Turystycznej w Ostródzie.

Załącznik Nr 2  
do uchwały .....  
Rady Miejskiej w Ostródzie  
z dnia ..... r.  
w sprawie określenia sezonu kąpielowego i wykazu kąpielisk  
na terenie Gminy Miejskiej Ostróda na rok 2024.

Wrys z mapy  
Skala 1:1000

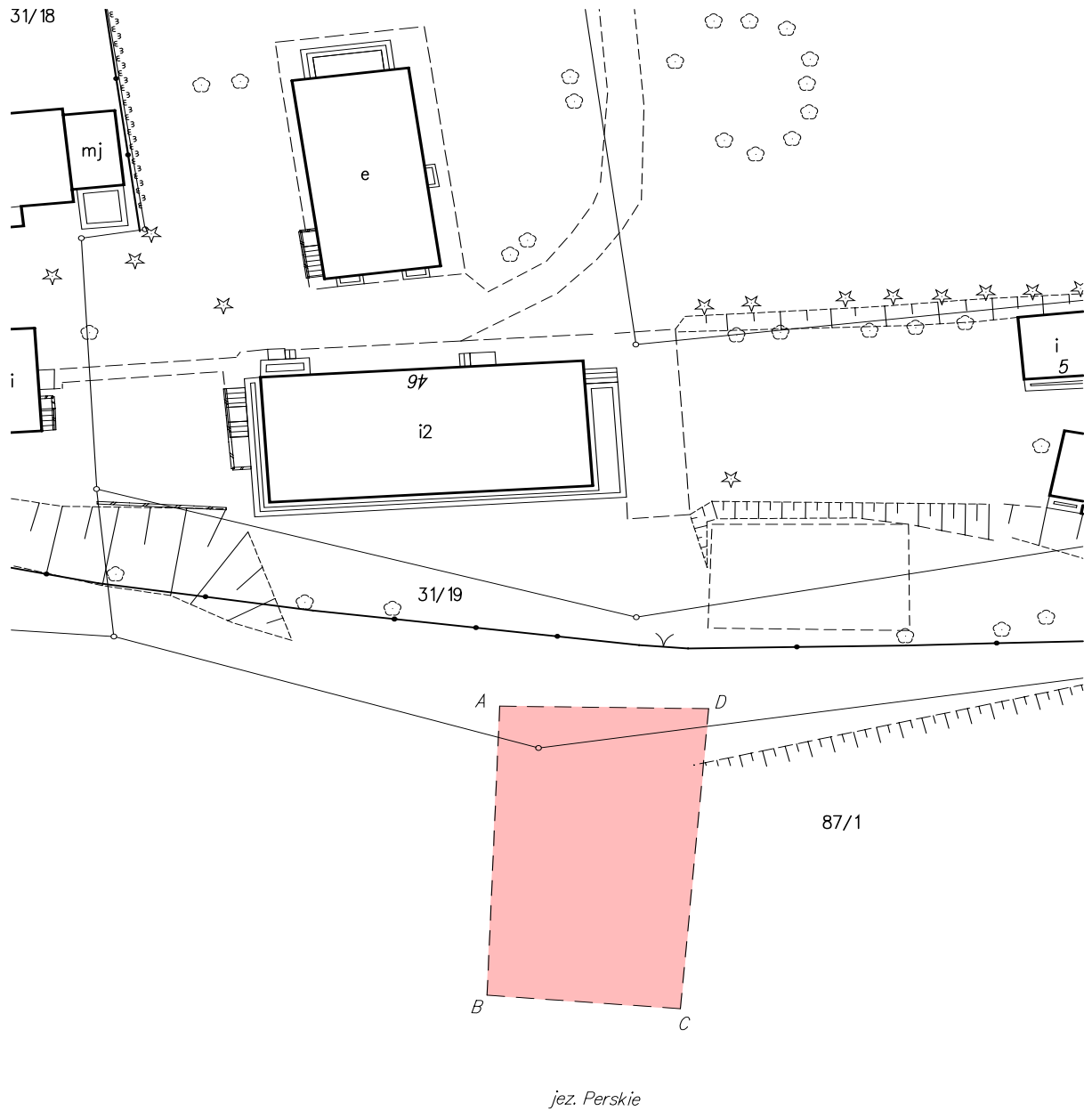


LEGENDA:


 Obszar kąpieliska nr 2 nad Jeziorem Sajmino, przy ul. Piaskowej w Ostródzie.

Załącznik Nr 3  
do uchwały .....  
Rady Miejskiej w Ostródzie  
z dnia ..... r.  
w sprawie określenia sezonu kąpielowego i wykazu kąpielisk  
na terenie Gminy Miejskiej Ostróda na rok 2024.

Wrys z mapy  
Skala 1:500



LEGENDA:

 Obszar kąpieliska nr 3 nad Jeziorem Perskim, przy ul. Plebiscytowej 46 w Ostródzie.

