
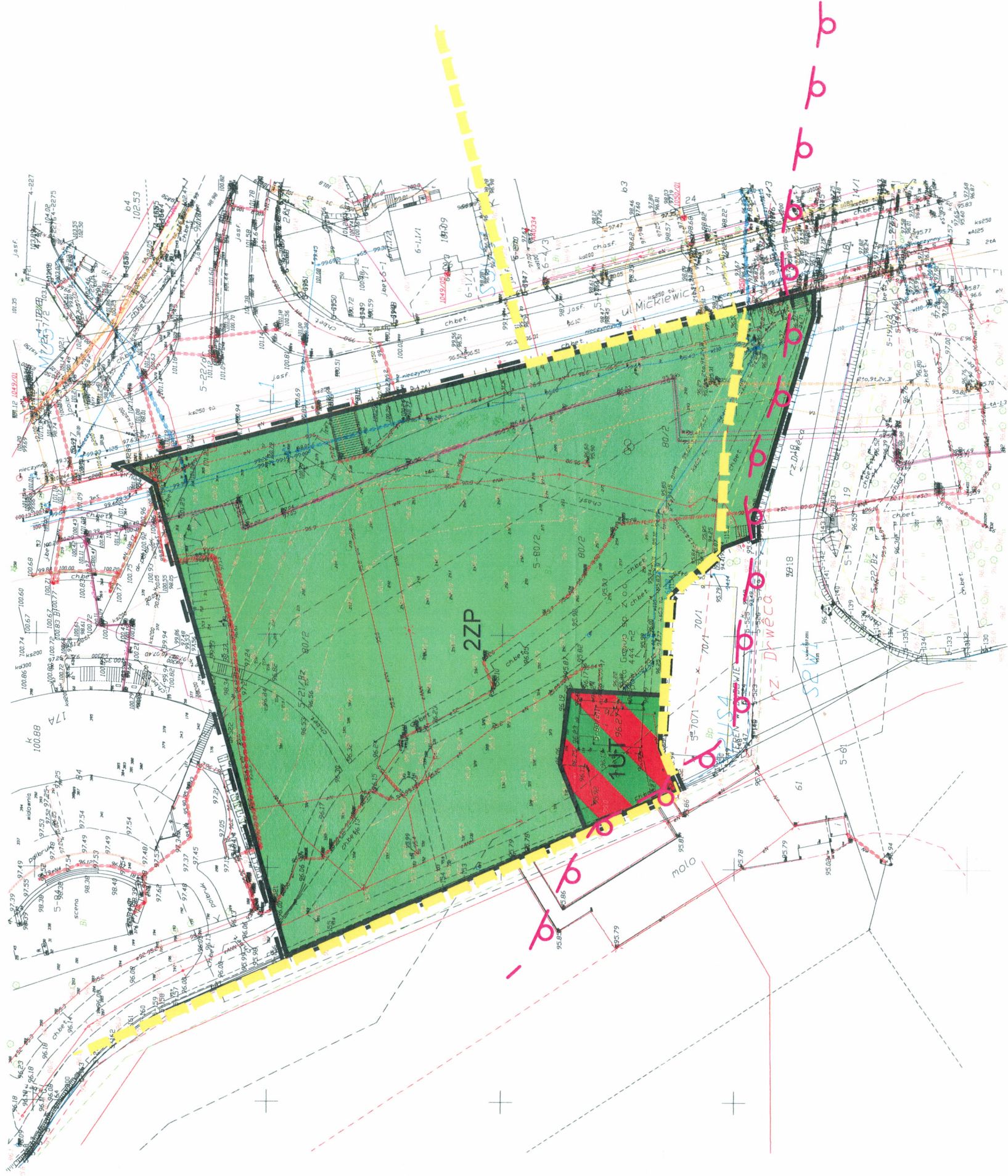


# RYСУNEK MIEJSCOWEGO PLANU ZAGOSPODAROWANIA PRZESTRZENNEGO OBSZARU ŚRÓDMIEŚCIA MIASTA OSTRÓDY (W REJONIE ULICY ADAMA MICKIEWICZA)

SKALA 1: 1000


ZAŁĄCZNIK NR 3 DO UCHWAŁY NR LIII/276/2014 RADY MIEJSKIEJ W OSTRÓDZIE Z DNIA 8 MAJA 2014R.  
OGŁOSZONEJ W DZ. URZ. WOJ. WARMINSKO-MAZURSKIEGO NR ..... Z DNIA 16.07.2014., POZ. 2574...



OZNACZENIA:

- GRANICE PLANU
- LINIE ROZGRANICZAJĄCE TERENY O RÓŻNYM PRZEZNACZENIU I ZASADACH ZAGOSPODAROWANIA
- GRANICA OBSZARU NATURA 2000 PLH280001 DOLINA DRWĘCY
- GRANICA REZERWATU PRZYRODY RZEKA DRWĘCA

PRZEZNACZENIA TERENÓW NA CELE:



- ZABUDOWY USŁUG SPORTU I REKREACJI
- ZIELENI URZĄDZONEJ

WYRYS ZE STUDIUM UWARUNKOWAŃ I KIERUNKÓW ZAGOSPODAROWANIA PRZESTRZENNEGO MIASTA OSTRÓDY

LEGENDA

KIERUNKI ZAGOSPODAROWANIA:

- MB1 OBSZARY ZABUDOWY MIESZKANOWEJ JEDNORODZINNEJ
- MB2 OBSZARY ZABUDOWY MIESZKANOWEJ WIELORODZINNEJ
- UB OBSZARY ZABUDOWY USŁUGOWEJ
- UB1 OBSZARY ZABUDOWY USŁUG PUBLICZNYCH
- US OBSZARY ZABUDOWY USŁUG SPORTU I TURYSTYKI
- US1 OBSZARY WOD POWIERZCHNIOWYCH I ROLNOŚCI BAGAENEJ

INFRASTRUKTURA TECHNICZNA:

- OBSZARY PRZESTRZENI PUBLICZNEJ
- GRANICA MIEJSCOWEGO PLANU
- ZAGOSPODAROWANIA PRZESTRZENNEGO

PRZEWODNICZĄCY  
RADY MIEJSKIEJ  
Henryk Hoch