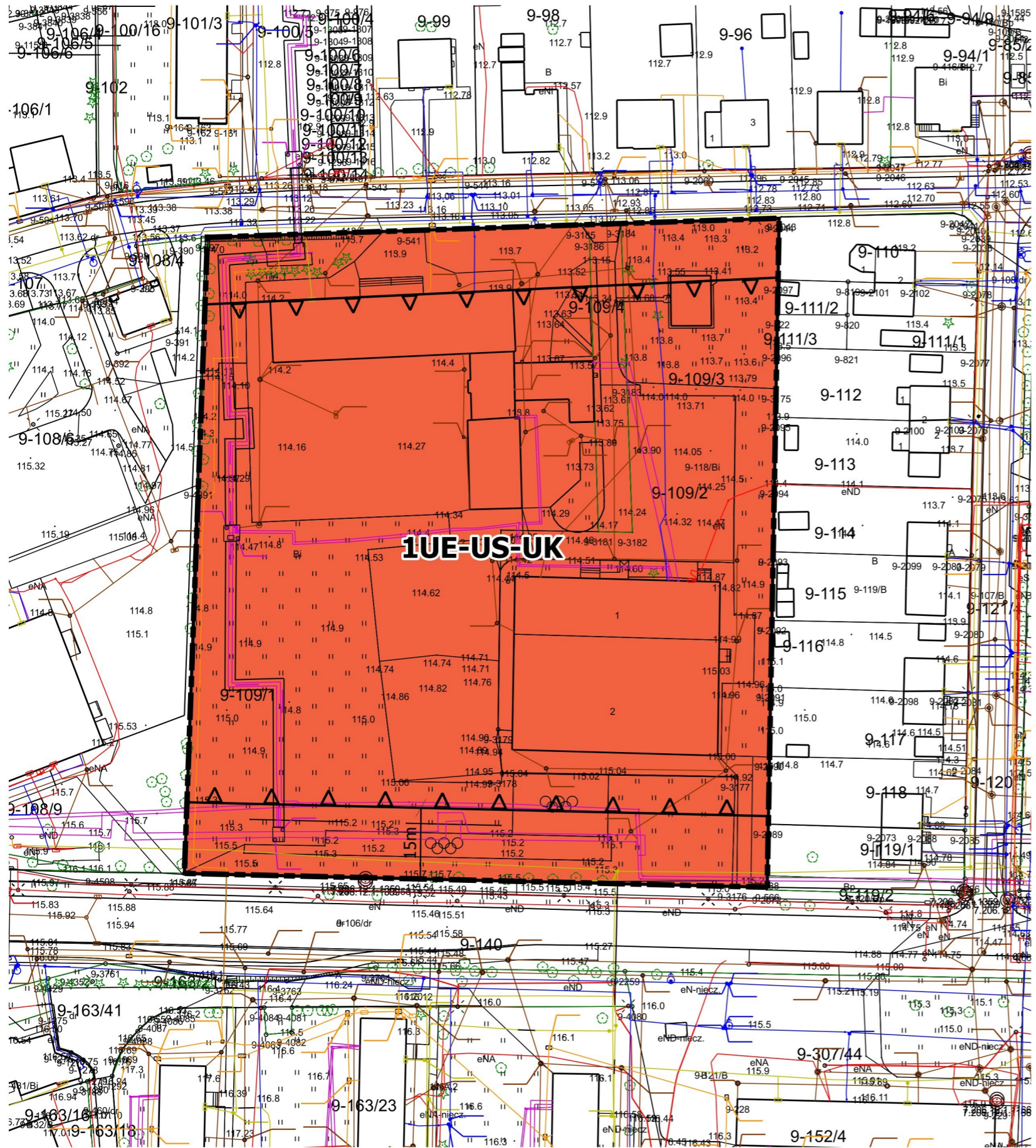





MIEJSCOWY PLAN ZAGOSPODAROWANIA PRZESTRZENNEGO MIASTA OSTRÓDZA DLA TERENU PRZY UL. MARSZAŁKA PIŁSUDSKIEGO 4 ZAŁĄCZNIK NR 1 DO UCHWAŁY NR XXVIII/261/2026 RADY MIEJSKIEJ W OSTRÓDZIE Z DNIA 27 MAJA 2026 R.

Skala 1:1000

25 0 25 50 75 100 m



OZNACZENIA

-  Granice planu
-  Linie rozgraniczające tereny o różnym przeznaczeniu lub różnych zasadach zagospodarowania
-  Nieprzekraczalne linie zabudowy
- UE-US-UK** Teren usług edukacji lub usług sportu i rekreacji lub usług kultury

Wyrys ze studium uwarunkowań i kierunków zagospodarowania przestrzennego miasta Ostródy

