
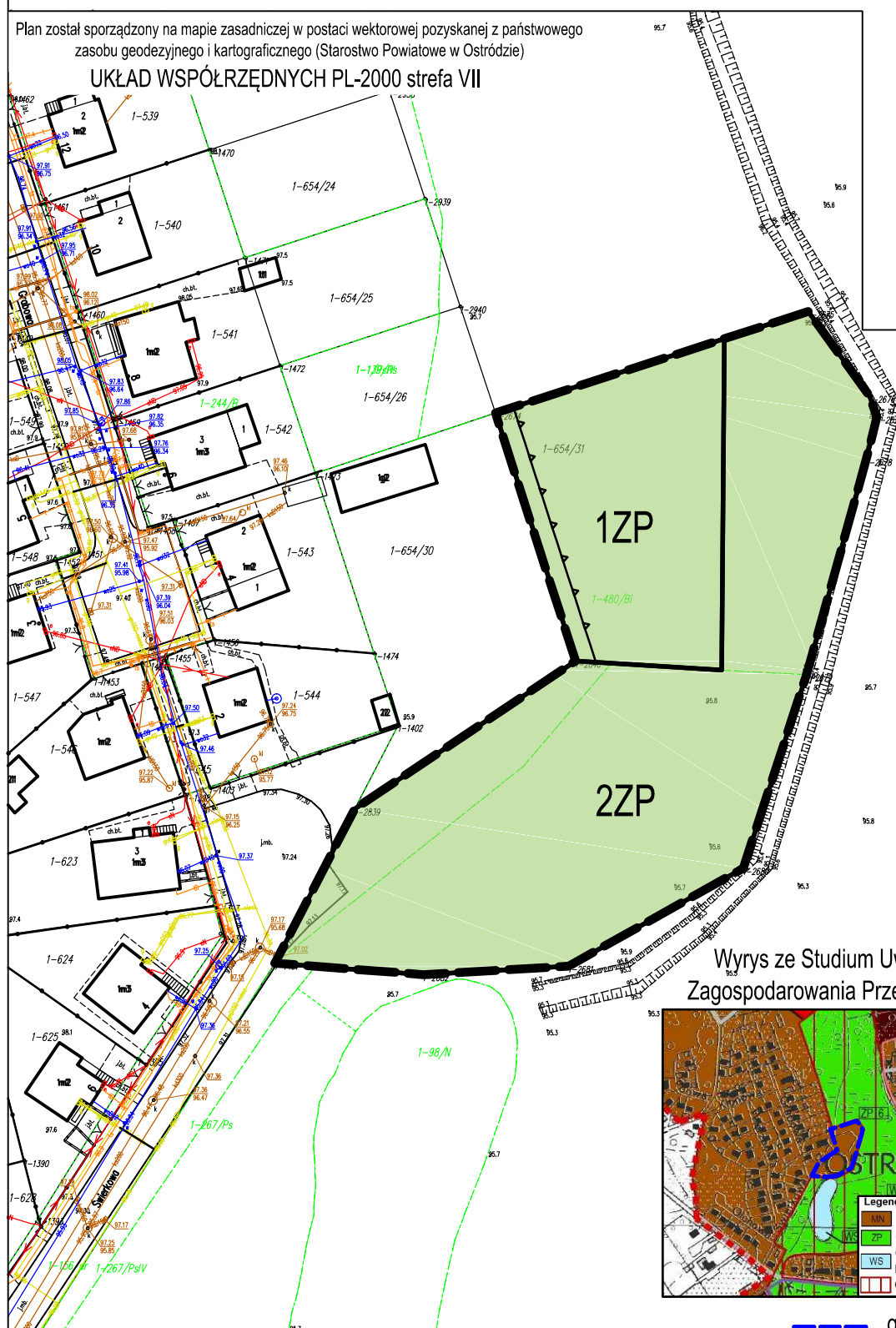


ZAŁĄCZNIK NR 1
DO UCHWAŁY NR V/51/2024
RADY MIEJSKIEJ W OSTRÓDZIE
Z DNIA 28 SIERPNIA 2024 r.

UKŁAD WSPÓŁRZEDNYCH PL-2000 strefa VII



SKALA 1:1000




Wyrys ze Studium Uwarunkowań i Kierunków
Zagospodarowania Przestrzennego Miasta Ostródy




— — — granica planu

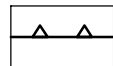
USTALENIA:



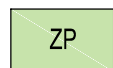
GRANICA PLANU



LINIE ROZGRANICZAJĄCE TERENY O RÓŻNYM PRZEZNACZENIU
LUB RÓŻNYCH ZASADACH ZAGOSPODAROWANIA



NIEPRZEKRACZALNA LINIA ZABUDOWY



TEREN ZIELEN| URZADZONEJ